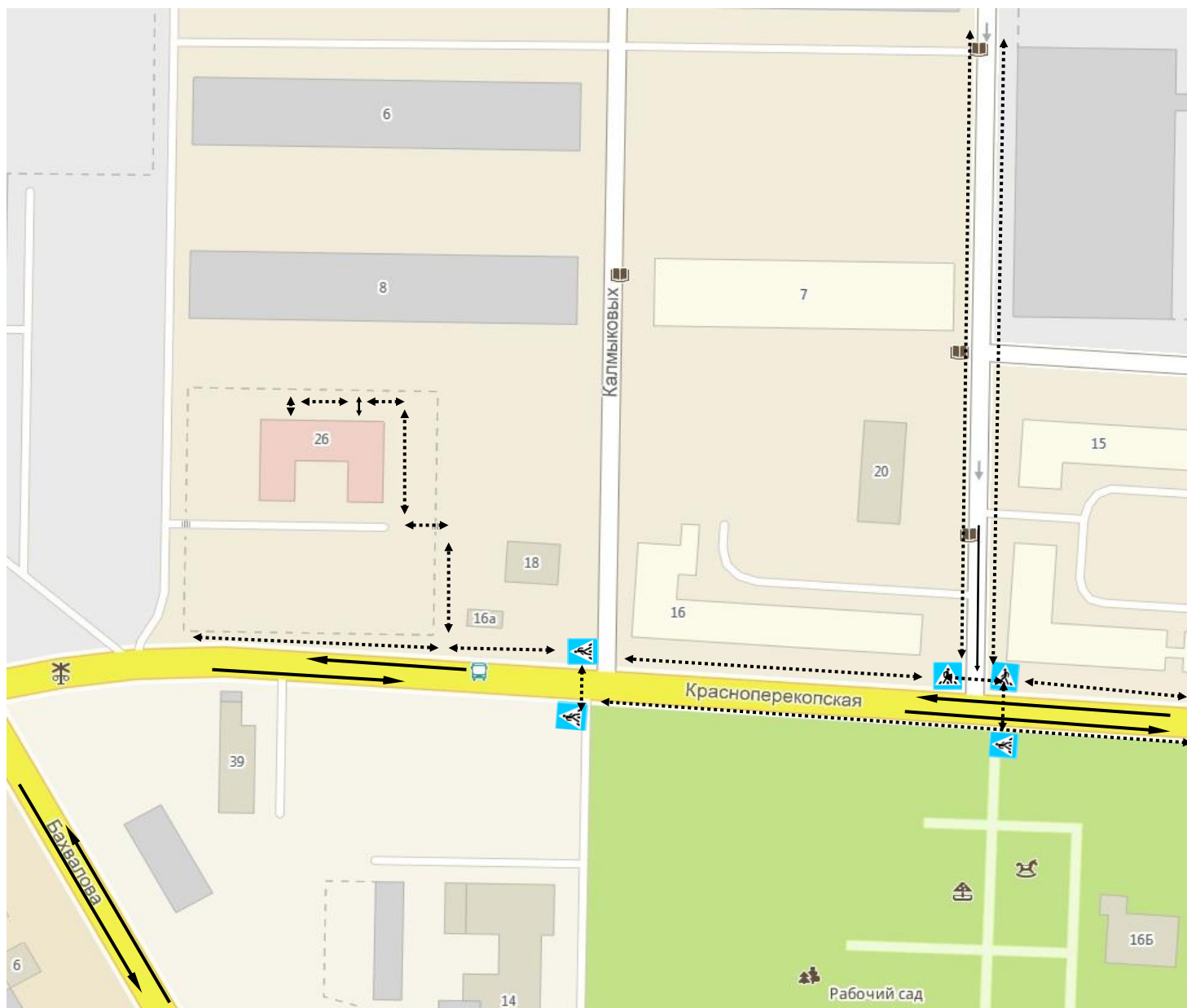







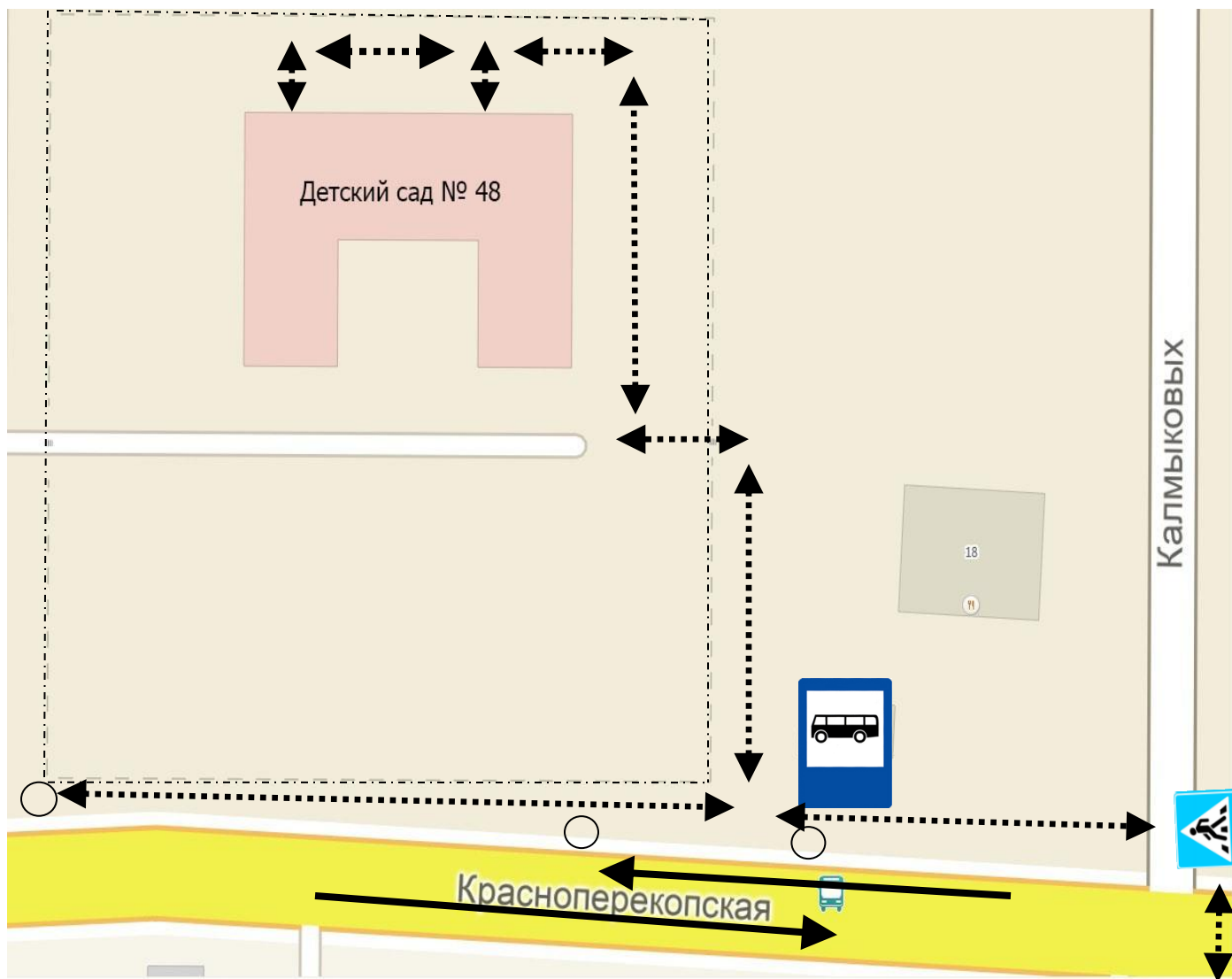
Приложение 1 к паспорту дорожной безопасности муниципального дошкольного образовательного учреждения "Детский сад № 48" .





1.1 План-схема района расположения ОУ, пути движения транспортных средств, воспитанников и родителей (законных представителей) .



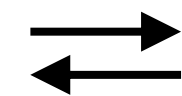
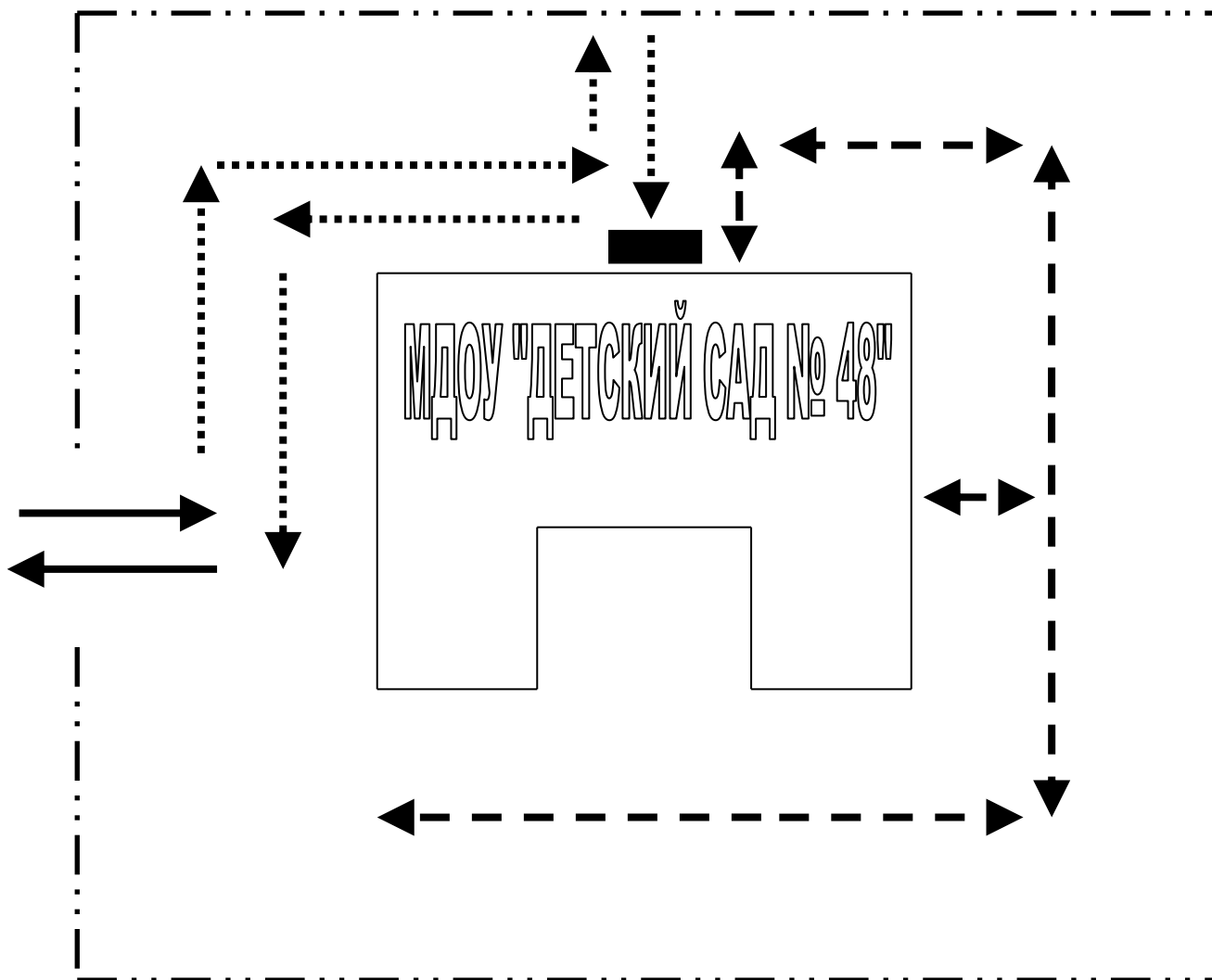
-  Проезжая часть
-  Жилая застройка
-  Тротуар
-  Движение транспортных средств
-  Движение детей и родителей (законных представителей) в (из) образовательное учреждение

1.2 План-схема организации дорожного движения в непосредственной близости от муниципального дошкольного образовательного учреждения "Детский сад №48" с размещением соответствующих технических средств, маршруты движения воспитанников и их родителей (или законных представителей) .



-  Ограждения образовательного учреждения
-  Движения детей и их родителей (законных представителей) от остановок маршрутных и частных транспортных средств
-  Направление движения транспортного потока
-  Искусственное освещение

1.3 План -схема движения транспортных средств к местам разгрузки / погрузки и рекомендуемые пути передвижения воспитанников , их родителей (или законных представителей) по территории муниципального дошкольного образовательного учреждения "Детский сад № 48 "



Въезд / выезд грузовых транспортных средств



Движение грузовых транспортных средств по территории образовательного учреждения



Движение детей на территории образовательного учреждения



Место разгрузки / погрузки